

56°25'52.2"N
38°07'24.0"E

Продажа

**Участок 17700 соток
Промназначения**

Сергиев Посад,

Сергиев Посад,

₽ 885 000 000



Земельный участок промназначения, 177 га
Адрес: Московская область, Сергиево-Посадский
муниципальный район, городское поселение Пересвет,
г.Пересвет
Кадастровый номер 50:05:0110101:4429
Площадь: 177 га Цена 1 га - 3 200 000 руб.
Общая стоимость - 566 400 000 руб.

Возможна Продажа части участка от 3 Га.
Электричество на Земельном участке будет подключено от
станции ФСК Заря (низкий тариф оплаты) .

Вдоль земельного участка проходит железная дорога. На
данный момент занимаемся её заведением на участок.

Категория земель: Земли промышленности, энергетики,
транспорта, связи, радиовещания, телевидения, информатики,
земли для обеспечения космической деятельности, земли
обороны, безопасности и земли иного специального
назначения

ВРИ по документам: для строительства завода по производству
керамического кирпича совместно с карьером
Коммуникации:
по границам участка

Описание:
Земельный участок расположен около Загорского трубного
завода

Выезд на Старое Ярославское шоссе:

8 км - 8 минут

Выезд на Ярославское шоссе:

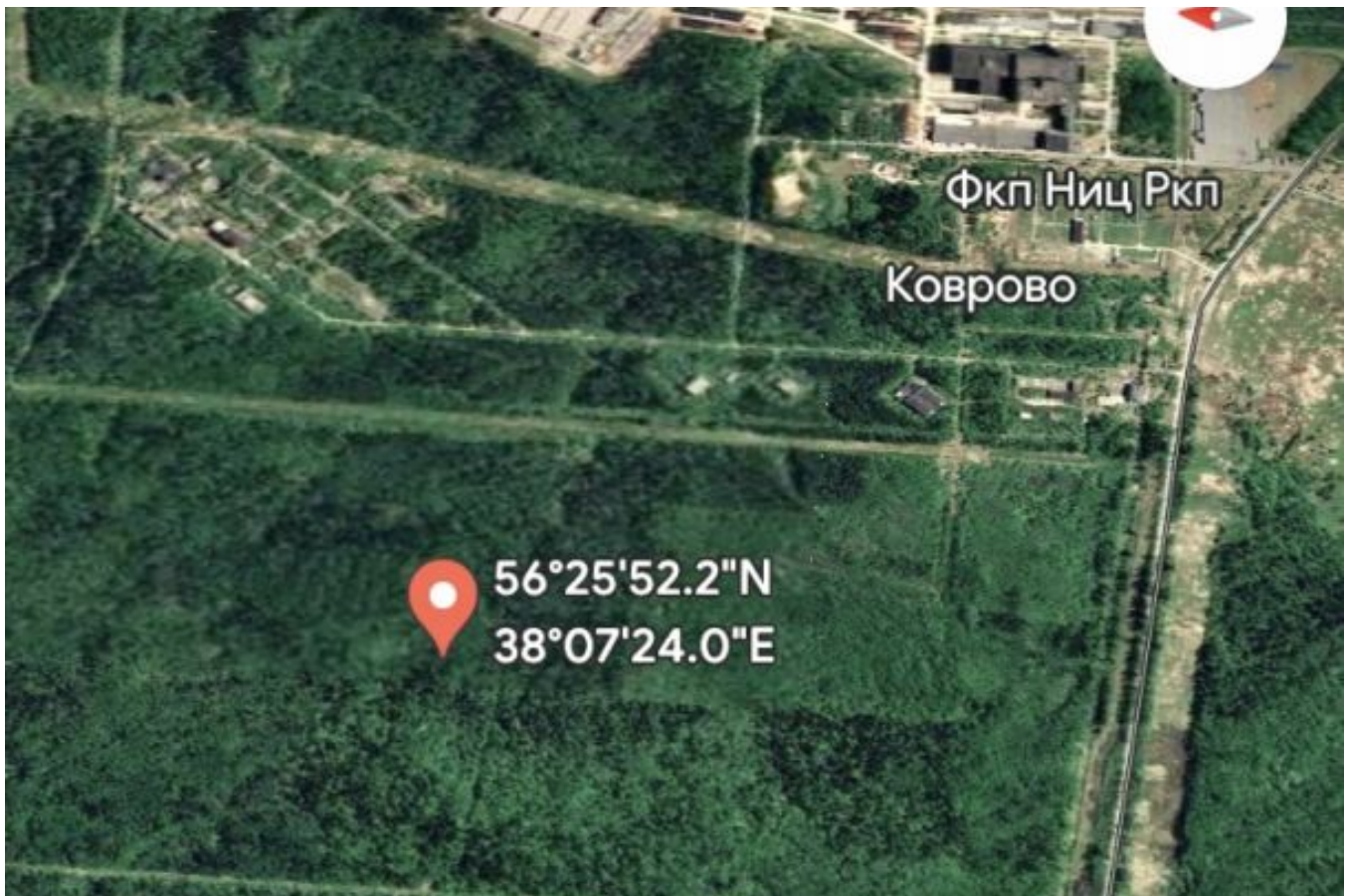
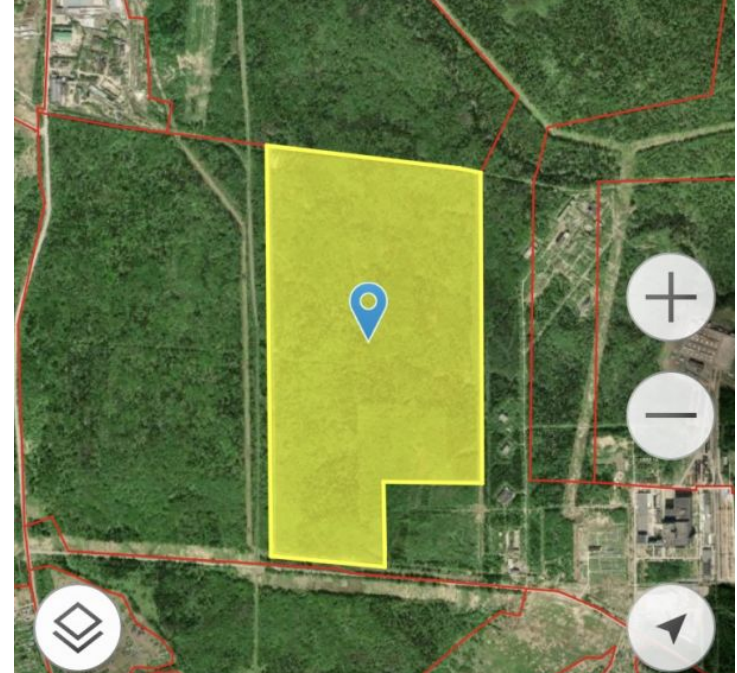
17 км - 18 минут

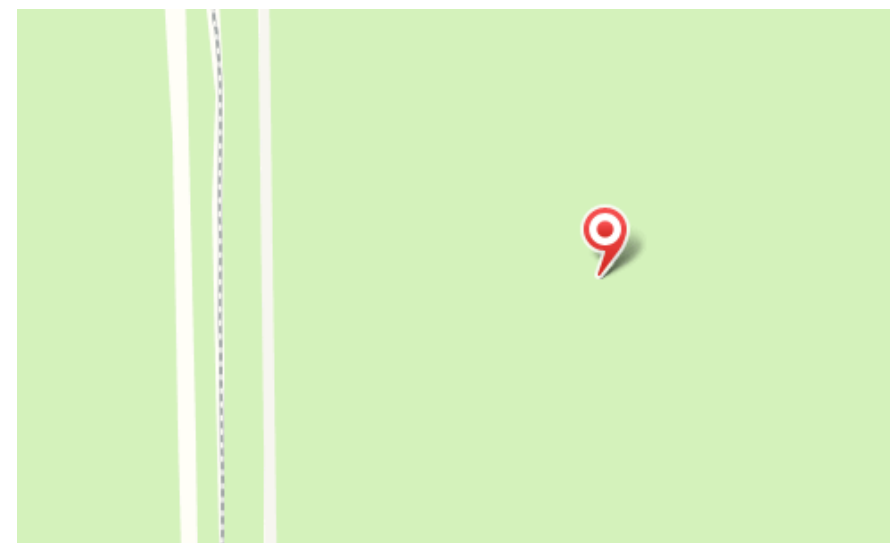
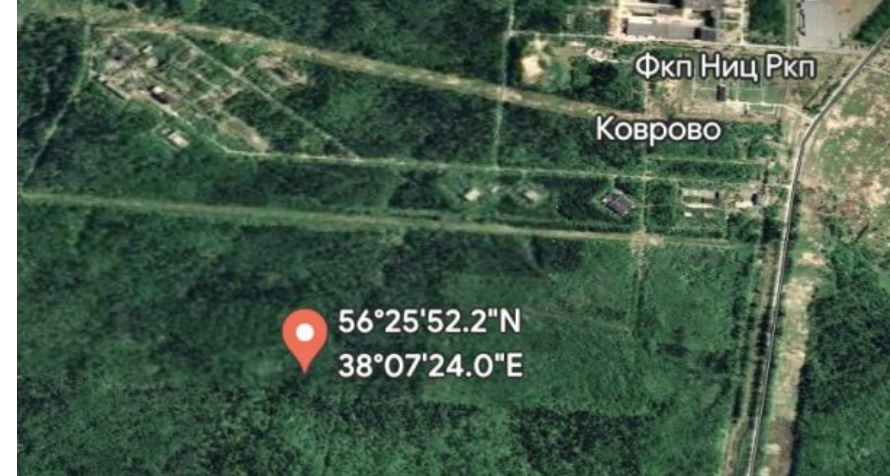
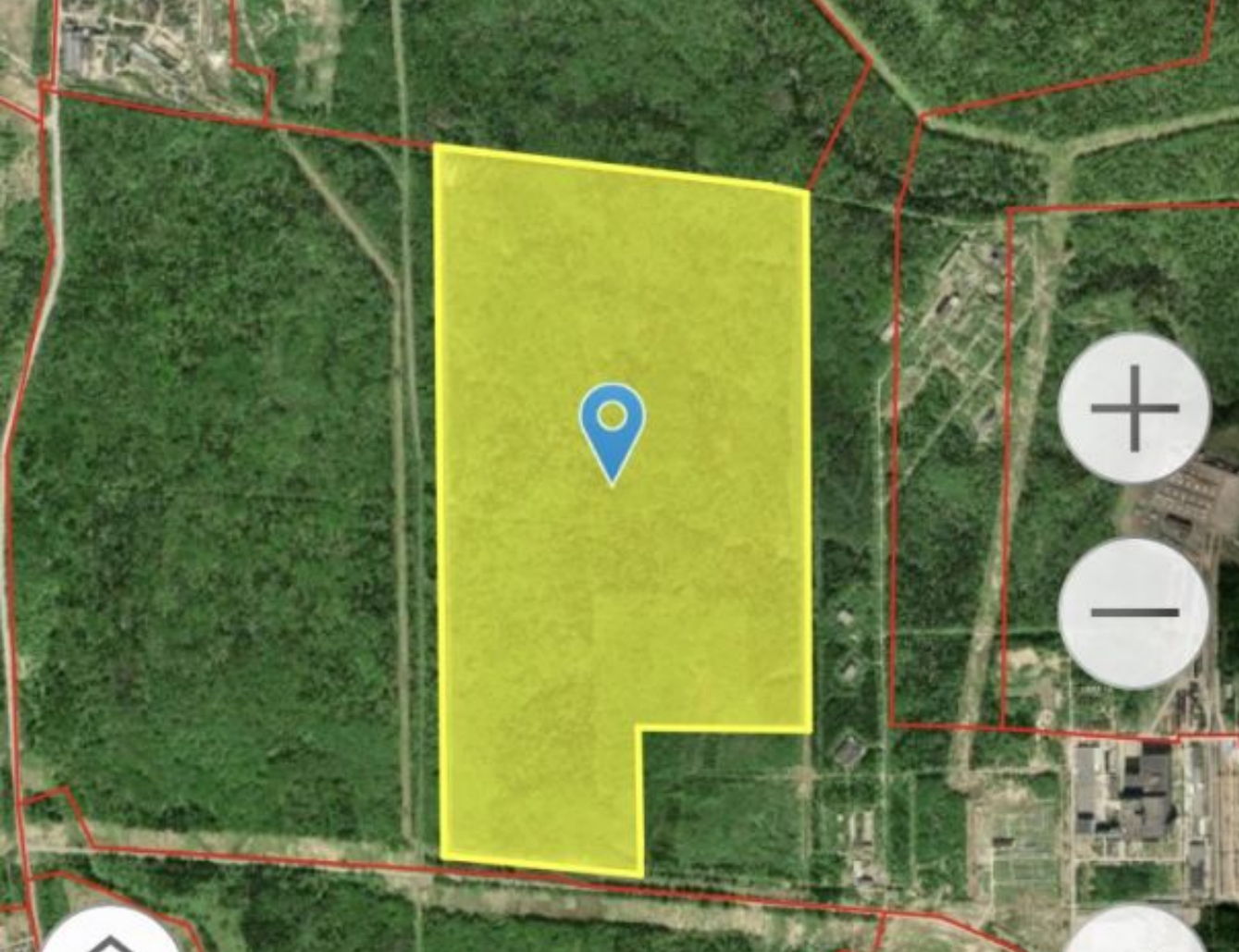
Выезд на трассу А-108:

7 км - 7 минут

Дополнительную информацию запрашивайте по телефону!
Оперативный показ!

Возможно вы искали: купить земельный участок, коммерческая
земля, участок под строительство склада, участок под
строительство кирпичного завода, участок промназначения





Площадь участка: **17700 соток**
Расстояние до города: **15 км**

Тип участка: **Промназначения**